

# **ПАСПОРТ**

дорожной безопасности Муниципального бюджетного общеобразовательного  
учреждения «Самусьский лицей имени академика В.В. Пекарского»

## Пояснительная записка

к Паспорту дорожной безопасности МБОУ « Самусьский лицей»

Паспорт дорожной безопасности лица (далее - Паспорт) предназначен для отображения информации об образовательном учреждении (далее - ОУ) с точки зрения обеспечения безопасности детей на этапах их перемещения "дом - ОУ - дом", для использования преподавательским составом и сотрудниками Госавтоинспекции в работе по разъяснению безопасного передвижения и поведения детей на улично-дорожной сети вблизи ОУ и на маршруте "ОУ - дом", для подготовки мероприятий по предупреждению детского дорожнотранспортного травматизма.

Общие сведения

**Муниципальное бюджетное общеобразовательное учреждение «Самусьский лицей имени академика В.В. Пекарского»**  
Тип ОУ\_Муниципальное бюджетное общеобразовательное учреждение

**Юридический адрес ОУ:** 634501, г.Северск Томской обл., п.Самусь, ул.Пекарского, 30.

**Директор лицея** Иванов Олег Николаевич  
**Тел.** 904-940

**Количество учащихся** \_584

**Наличие уголка по БДД** имеется, кабинет № 109  
*(если имеется, указать место расположения)*

**Наличие класса по БДД** имеется каб № 109  
*(если имеется, указать место расположения)*

**Наличие автобуса в ОУ** 1  
*(при наличии автобуса)*

**Владелец автобуса:** Муниципальное бюджетное общеобразовательное учреждение « Самусьский лицей имени академика В.В. Пекарского»

**Время занятий в ОУ:** 9:00 - 15:00

**внеклассные занятия:** 16:00 - 19:00

**Телефоны оперативных служб:**

**МЧС** 911

**Полиция** 002

**Скорая помощь** 003

## Содержание

### I. План-схемы ОУ.

- 1) район расположения ОУ, пути движения транспортных средств и детей (учеников, обучающихся);
- 2) организация дорожного движения в непосредственной близости от образовательного учреждения с размещением соответствующих технических средств и маршруты движения детей;
- 3) маршрут движения школьного автобуса;

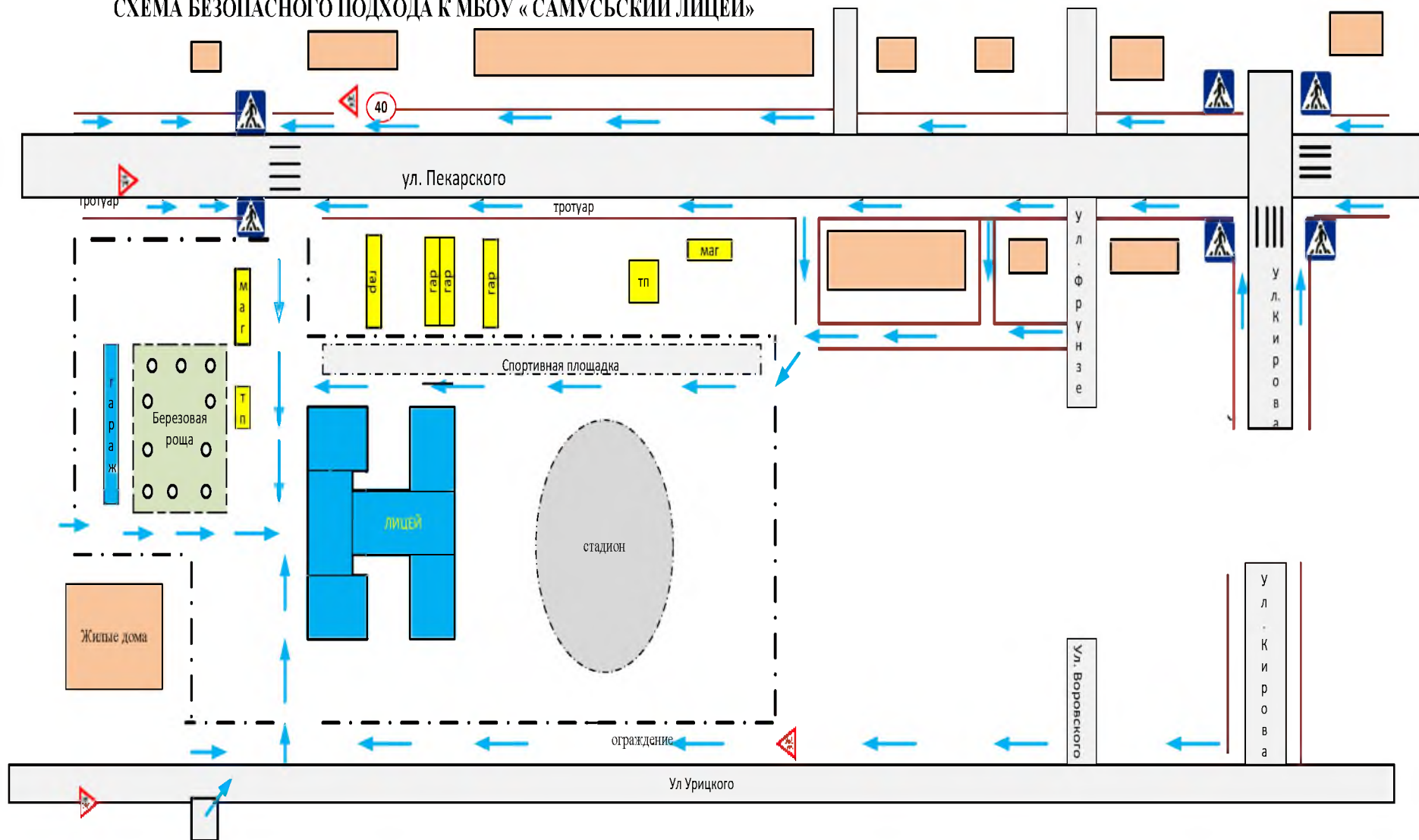
### II. Информация об обеспечении безопасности перевозок детей специальным транспортным средством (автобусом).

- 1) общие сведения;
- 2) маршрут движения автобуса до ОУ;
- 3) безопасное расположение остановки автобуса ОУ.

### III. Приложения:

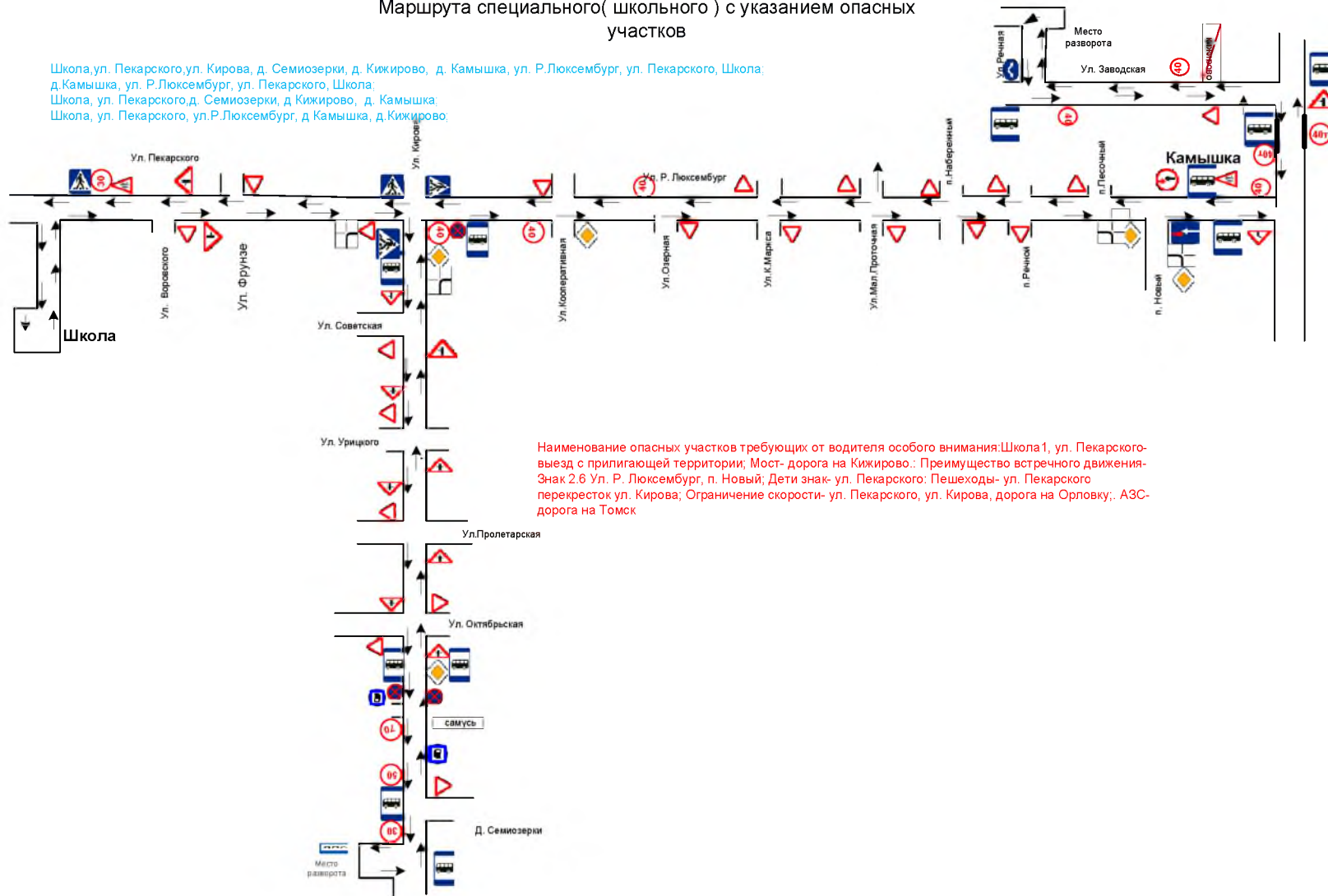
1. План схема безопасного подхода к лице.
2. Схема маршрута движения школьного автобуса.
3. План мероприятий на 2015-16 учебный год по обеспечению БДД при перевозке обучающихся лица;

# СХЕМА БЕЗОПАСНОГО ПОДХОДА К МБОУ «САМУСЬСКИЙ ЛИЦЕЙ»



**СХЕМА**  
**Маршрута специального( школьного ) с указанием опасных**  
**участков**

Школа, ул. Пекарского, ул. Кирова, д. Семиозерки, д. Кижирово, д. Камышка, ул. Р.Люксембург, ул. Пекарского, Школа,  
 д. Камышка, ул. Р.Люксембург, ул. Пекарского, Школа;  
 Школа, ул. Пекарского, д. Семиозерки, д. Кижирово, д. Камышка;  
 Школа, ул. Пекарского, ул. Р.Люксембург, д. Камышка, д. Кижирово;



Наименование опасных участков требующих от водителя особого внимания: Школа 1, ул. Пекарского-въезд с прилегающей территории; Мост- дорога на Кижирово.; Преимущество встречного движения- Знак 2.6 Ул. Р. Люксембург, п. Новый; Дети знак- ул. Пекарского; Пешеходы- ул. Пекарского перекресток ул. Кирова; Ограничение скорости- ул. Пекарского, ул. Кирова, дорога на Орловку.; АЗС- дорога на Томск

Администрация ЗАТО Северск

Перевозчик: Муниципальное бюджетное общеобразовательное учреждение  
« Самусьский лицей имени академика В.В. Пекарского»  
(полное наименование перевозчика)

УТВЕРЖДАЮ  
Директор лицея  
  
О.Н. Иванов  
« 28 » 08 2015 г.



Паспорт  
Специального автобусного (школьного) маршрута  
« Школа-д. Семиозерки-д. Кижирово-д. Камышка-Школа»  
(наименование маршрута)

Вид маршрута: школьный

Составлен по состоянию на « 28 » \_августа\_\_ 2015 г.



М.П.

УТВЕРЖДАЮ

Директор лицея

О.Н. Иванов

28

08

2015г.

### Акт

#### замера протяженности маршрута

Комиссия в составе: Председателя: Заместителя директора по ПВ Куликов В.А.  
Членов комиссии; Заместителя директора по АХЧ Литяевой Е.А организатор –преподаватель  
ОБЖ, инженер по ТБ Чепухина С.Г «28» августа 2015 г. произвела замер межостановочных  
расстояний и общей протяженности маршрута: «Школа-д. Семиозерки-д. Кижирово-д.  
Камышка-Школа» Путем контрольного замера на автомобиле марки ПАЗ 320538-70 КЗ18КЕ70  
водитель Зинченко В.Н. на стандартной авторезине, а также путем сверки с паспортом дороги  
комиссия установила:  
общая протяженность маршрута, согласно показанию счетчика спидометра, составила 16.0 км;  
расстояния между промежуточными остановками составили:

Показания спидометра	Расстояние между остановками	Расстояние от начального пункта	Остановочные пункты
16871	0	0	Школа
16874	3	3	Семиозерки
16881	7	5+2	Камышка+Кижирово
16884	3	3	Камышка
16887	3	3	Школа1
	16,0	16.0	

Председатель комиссии:

Члены комиссии:

(подпись, инициалы, фамилия)

(подпись, инициалы, фамилия)

(подпись, инициалы, фамилия)

## Основные характеристики маршрута

Протяженность (от начальной до конечной остановки) 14,0 км

Сезонность работы (период работы) с 01.09.2015 по 25.05.2016 года. Перевозка учащихся лица в течение всего учебного года по утвержденному маршруту)

Дата открытия и основание 28.09.2009 г 01.09.2015 начало учебного года

Дата закрытия и основание 25.05.2016 окончание учебного года



## Описание пути следования

Путь следования	Дата изменения	Причина изменения
Школа 1		
ул. Пекарского	Без учащихся	
ул. Кирова		
д. Семиозерки		
д. Семиозерки		
ул. Кирова		
ул. Пекарского		
ул. Р/Люксембург		
д. Камышка	С учащимися	
д. Кижирово		
Д. Камышка		
ул. Р/Люксембург		
ул. Пекарского		
Школа 1		
Школа 1		
ул. Пекарского		
ул. Р/Люксембург	Без учащихся	
д. Камышка		
Школа 1		
ул. Пекарского	С учащимися	
ул. Кирова		
д. Семиозерки		
д. Кижирово		
д. Камышка		
д. Камышка		
ул. Р/Люксембург	Без учащихся	
ул. Пекарского		
Школа 1		
Школа 1		
ул. Пекарского	С учащимися	
ул. Р/Люксембург		
д. Камышка		
д. Кижирово		
д. Кижирово	Без учащихся	
Школа 1		

## Характеристика дороги на маршруте

Ширина проезжей части, тип покрытия (по участкам, с указанием их протяженности)  
Грунтовая дорога участок д. Кижирова- 1км, ширина дороги 6м:  
Грунтовая дорога участок д. Камышка- 2км, ширина дороги 8м  
Все остальные дороги протяженностью 11.0 км твердое асфальтовое покрытие

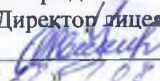
## Сведения о трассе маршрута

Кем обслуживается дорога	Самусь ЖКХ «Участок благоустройства»
Наличие мостов (между какими пунктами или на каком километре) и их грузоподъемность	д. Кижирова., д. Камышка 6км Грузоподъемность моста 40 т
Наличие железнодорожных переездов (между какими пунктами или на каком километре) и их вид (охраняемые, неохраняемые)	нет
На каких остановочных пунктах имеются съездные площадки	
Наличие разворотных площадок на конечных пунктах	д.Камышка, д. Кижирова, Школа 1

## Время начала и окончания работы основных предприятий и организаций, расположенных вблизи маршрута

- |  |                                   |
|--|-----------------------------------|
| 1. Самусьский судостроительный судоремонтный завод | 8 <sup>00</sup> -17 <sup>00</sup> |
| 2. Самусьская линейная больница                    | 8 <sup>00</sup> -18 <sup>00</sup> |
| 3. Торговый дом                                    | 9 <sup>00</sup> -21 <sup>00</sup> |
| 4.АЗС  | Круглосуточно                     |
| 5. Магазин « Мария-РА»                             | 8 <sup>00</sup> -23 <sup>00</sup> |

Муниципальное бюджетное общеобразовательное учреждение « Самусьский лицей имени академика В.В. Пекарского»

Утверждаю  
 Директор лицея  
  
 О.Н. Иванов  
 « 27 » 08 2015

План мероприятий на 2015-16 учебный год по обеспечению безопасности дорожного движения при перевозке обучающихся лицея

№	Мероприятие	Сроки	Ответственный
1	Разработать ежегодный план мероприятий по предупреждению аварийности на автобусах в соответствии с п.2.2 «Положения об обеспечении безопасности дорожного движения в предприятиях, учреждениях, организациях, осуществляющих перевозки пассажиров и грузов», утвержденным приказом Минтранса России от 25.01.2011 № 18	1 раз в год	Куликов В.А. Утин М.Н
2	Организовать ведение путевой документации в соответствии с требованием приказа Минтранса РФ от 18.09.2008г. № 152 «Об утверждении обязательных реквизитов и порядка заполнения путевых листов»»	постоянно	Литяева Е.А
3	Назначить должностное лицо ответственное за безопасность дорожного движения, прошедшего специальную подготовку, приказом по школе и осуществлять контроль за его деятельностью, в соответствии с требованиями п. 2.2 Положения об обеспечении безопасности дорожного движения, утвержденного приказом Минтранса РФ от 25.01.2011 № 18	август	Иванов О.Н
4	Провести беседы с учащимися 1-11 кл по безопасности дорожного движения	Сентябрь-май	Кл. руководители. Представители Юный инспекторов движения
5	Составить и утвердить паспорт «Специального школьного маршрута» график и схему движения на учебный год	Август-сентябрь	
6	Обеспечить Зинченко В.Н , выполняющего регулярные автобусные перевозки, графиком движения на маршруте и организовать контроль за соблюдением графика (расписания) движения, норм вместимости автобусов, маршрутов движения.	сентябрь	Куликов В.А
7	Организовать и осуществлять контроль за прохождением водительским составом предрейсового и послерейсового медицинского осмотра.	постоянно	Литяева Е.А
8	Осуществлять контроль за своевременной организацией проведения государственного технического осмотра транспортных средств.	Согласно графика	Утин М.Н
9	Организовать ведение учета данных о квалификации водителя, общем стаже его водительской деятельности и на определенных типах транспортных средств, сроках прохождения медицинского	Ежемесячно	Рябинина О.Ю
10	Организовать сверку данных по ДТП с органами ГИБДД, в соответствии с требованием п. 18 постановлением Правительства РФ «Об утверждении Правил учета дорожно-транспортных происшествий» от 28.06.1995г. №647	ежемесячно	Куликов В.А
11	Организовать обучение должностных лиц, ответственных за обеспечение безопасности дорожного движения (предрейсовый технический осмотр транспортных средств) по специальной программе в учебных заведениях г. Томска	1 раз в 5 лет	Утин М.Н. Рябинина О.Ю